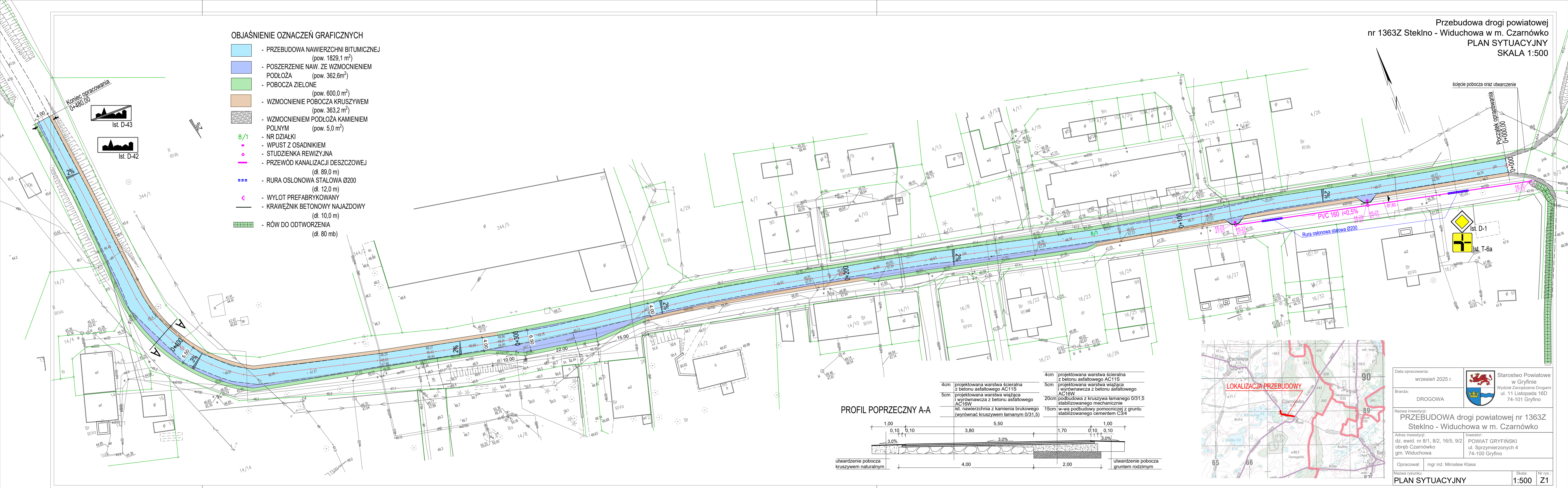
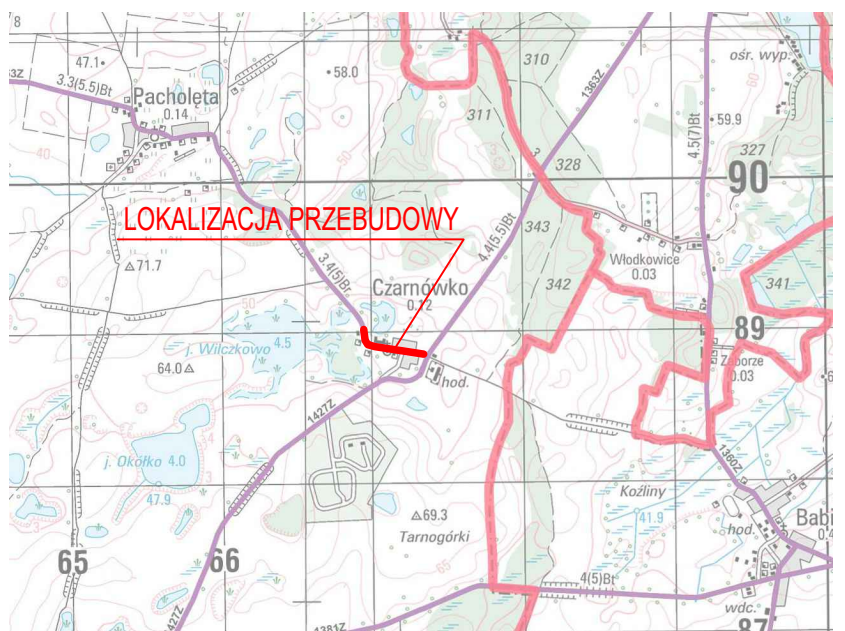
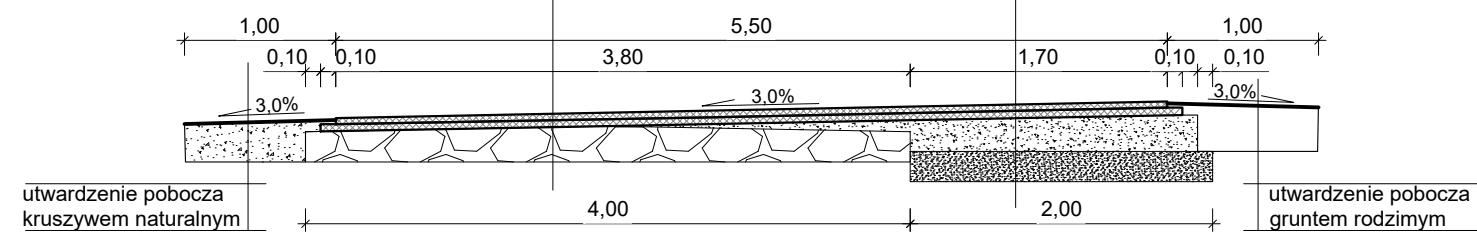


OBJAŚNIENIE OZNACZEŃ GRAFICZNYCH

- PRZEBUDOWA NAWIERZCHNI BITUMICZNEJ (pow. 1829,1 m²)
- POSZERZENIE NAW. ZE WZMOCNIENIEM PODŁOŻA (pow. 362,6m²)
- POBOCZA ZIELONE (pow. 600,0 m²)
- WZMOCNIENIE POBOCZA KRUSZYWEM (pow. 363,2 m²)
- WZMOCNIENIEM PODŁOŻA KAMIENIEM POLNYM (pow. 5,0 m²)
- NR DZIAŁKI
- WPUST Z OSADNIKIEM
- STUDZIENKA REWIZYJNA
- PRZEWÓD KANALIZACJI DESZCZOWEJ (dl. 89,0 m)
- RURA OSŁONOWA STAŁOWA Ø200 (dl. 12,0 m)
- WYLOT PREFABRYKOWANY
- KRAWĘŻNIK BETONOWY NAJAZDOWY (dl. 10,0 m)
- RÓW DO ODTWORZENIA (dl. 80 mb)



PROFIL POPRZECZNY A-A



Data opracowania:	wrzesień 2025 r.		Starostwo Powiatowe w Gryfinie Wydział Zarządzania Drogami ul. 11 Listopada 16D 74-101 Gryfino
Branża:	DROGOWA		
Nazwa inwestycji:	PRZEBUDOWA drogi powiatowej nr 1363Z Stekno - Widuchowa w m. Czarnówko		
Adres inwestycji:	dz. ewid. nr 8/1, 8/2, 16/5, 9/2 obręb Czarnówko gm. Widuchowa		
Inwestor:	POWIAT GRYFIŃSKI ul. Sprzymierzonych 4 74-100 Gryfino		
Opracował:	mgr inż. Mirosław Klasa		
Nazwa rysunku:	PLAN SYTUACYJNY		Skala: 1:500
Nr rys.:	Z1		